



LOKALPLAN NR. 310
FOR ET OMRÅDE TIL TÆT-LAV BOLIGER MELLEM
KRONBORGDIGE OG SALTHOLM I VEJNUM



PLANGRUNDLAG

Planloven blev vedtaget af Folketinget den 6. juni 1991 og trådte i kraft den 1. januar 1992.

Planloven samler og erstatter bestemmelser fra en række tidligere planlægningslove.

Lands- og regionplanloven, kommuneplanloven, lov om ekspropriation til byudvikling, by- og landzoneloven samt (delvist) lov om sommerhuse og camping.

Planloven skal bl.a. sikre, at den sammenfattende planlægning forener de samfundsmæssige interesser i arealanvendelsen.

KOMMUNEPLAN

Kommuneplanen er en plan for hele kommunens udvikling. Planen er desuden en oversigt over, hvor der skal være boliger, erhverv, centre, grønne områder, veje osv. Kommuneplanen fastlægger rammerne for indholdet i de mere detaljerede lokalplaner. Kommuneplanen udarbejdes indenfor rammerne af en godkendt regionplan. Byrådet skal arbejde for kommuneplanens gennemførelse.

Struer Kommunes Byråd har den 15. december 2010 vedtaget "Kommuneplan 2009-2020".

KOMMUNEPLANENS RAMMEBESTEMMELSER

Kommuneplanen skal indeholde rammer for, hvad der kan bestemmes i lokalplaner for de enkelte dele af kommunen.

Rammerne udgør således et supplement til og en uddybning af bestemmelserne i kommuneplanens hovedstruktur.

LOKALPLAN

Lokalplanen er den detaljerede plan, der fortæller, hvad der skal ske i de enkelte områder i kommunen, f.eks. om arealers anvendelse, bygningers placering osv.

Kommunen har altid ret og undertiden pligt til at udarbejde en lokalplan. Kommunen har pligt til at udarbejde en lokalplan, før der gennemføres større udstykninger eller større bygge- og anlægsarbejder, herunder større nedrivninger. Pligten til at udarbejde lokalplaner skal sikre en sammenhæng i den kommunale planlægning, samt borgernes indsigt og indflydelse på planlægningen. Lokalplanerne skal udarbejdes efter retningslinier givet i kommuneplanen, og de skal i øvrigt være i overensstemmelse med kommuneplanen.

Kommunen kan bruge sin ret til at udarbejde en lokalplan, når Byrådet ønsker at inddrage borgerne i de ændringer, der skal ske og dermed få informeret og engageret borgerne. Byrådet kan således høre borgernes synspunkter, ændringsforslag og gode idéer, inden lokalplanen vedtages endeligt.

Lokalplaner indberettes til Statens planregister "Plansystem DK" og er juridisk bindende for de enkelte berørte ejendomme.

BYPLANVEDTÆGT

Byplanvedtægter modsvares efter kommuneplanlovens ikrafttræden af lokalplaner. Eksisterende byplanvedtægter vil med tiden blive afløst af lokalplaner.

BY- OG LANDZONE SAMT SOMMERHUSOMRÅDE

Byzoner er områder, som er udlagt til bymæssig bebyggelse.

Landzoner er områder, der hovedsageligt benyttes til landbrug, skovbrug og fiskeri.

Sommerhusområder er områder udlagt til sommerhusbebyggelse.

INDHOLD



1	INDLEDNING	7
1.1	LOKALPLANENS BAGGRUND	7
1.2	LOKALPLANENS FORMÅL	7
1.3	LOKALPLANENS OPBYGNING	7
1.4	OFFENTLIGHEDSPERIODE	7
2	EKSISTERENDE FORHOLD	9
2.1	OMRÅDETS AFGRÆNSNING	9
2.2	OMRÅDETS STØRRELSE OG ZONEFORHOLD	9
2.3	EKSISTERENDE BEBYGGELSE	9
2.4	EKSISTERENDE TEKNISKE ANLÆG	9
3	FORHOLD TIL ANDEN PLANLÆGNING	11
3.1	REGIONPLAN 2005 FOR RINGKJØBING AMT	11
3.2	STRUER KOMMUNEPLAN 2001-2012	11
3.3	FORURENINGSFORHOLD	11
3.4	FORSYNING	12
3.5	SERVITUTGENNEMGANG	12
3.6	MILJØVURDERING	12
3.7	HABITATDIREKTIVETS BILAG IV ARTER	12
3.8	LOKALPLANENS RETSVIRKNINGER	12
4	BESTEMMELSER	15
§ 1	LOKALPLANENS FORMÅL	15
§ 2	LOKALPLANENS OMRÅDE OG ZONESTATUS	15
§ 3	OMRÅDETS ANVENDELSE	15
§ 4	UDSTYKNINGER	15
§ 5	ADGANGSFORHOLD	15
§ 6	BEBYGGELSENS OMFANG OG PLACERING	15
§ 7	BYGGERIETS YDRE FREMTRÆDEN	15
§ 8	UBEBYGGEDE AREALER	16
§ 9	TEKNISKE INSTALLATIONER	16
§ 10	FORUDSÆTNING FOR NY IBRUGTAGNING	16
§ 11	TILLADELSER ELLER DISPENSATIONER FRA ANDRE MYNDIGHEDER	16
	VEDTAGELSESPÅTEGNING	17

Lokalplanens juridiske del udgøres alene af lokalplanens bestemmelser med tilhørende kortbilag. Kortbilag er ikke målfaste, hvor målforhold ikke er påført.



LOKALPLAN NR. 310



REDEGØRELSE



LUFTFOTO AF LOKALPLANOMRÅDET



KAPITEL 1



1.1 LOKALPLANENS BAGGRUND

Lokalplanen omfatter et område beliggende mellem Kronborgdige og Saltholm i Vejrum. Området er i dag bebygget med en ældre villa og en erhvervsjendom. Bygningerne forudsættes nedrevet i forbindelse med opførelsen af nye boliger indenfor lokalplanområdet.

Bygherre ønsker at opføre 5 boliger som tæt-lav bebyggelse. Denne boligtype er ikke repræsenteret i Vejrum i dag, og er primært målrettet ældre mennesker, som ønsker at flytte til en mindre bolig, der ikke kræver vedligehold.

Lokalplanens bestemmelser for byggeriets omfang og karakter tager udgangspunkt i, at ny bebyggelse skal tilpasses den omkringliggende bebyggelses skala samt muliggøre opførelse af et lavenergibyggeri.

1.2 LOKALPLANENS FORMÅL

Lokalplanens formål er at sikre områdets anvendelse til boligformål. Lokalplanen skal således give regulerende bestemmelser for områdets anvendelse, byggeriets omfang, udformning og placering samt adgangsforhold, parkering, beplantning, friarealer m.m.

1.3 LOKALPLANENS OPBYGNING

Lokalplanen er inddelt i to dele bestående af en redegørelse og bestemmelserne.

Det er bestemmelserne, der er juridisk bindende. Redegørelsen fungerer som den forklarende del af lokalplanen. I redegørelsen informeres om hensigten med lokalplanen, de eksisterende forhold i området og hvilke forhold, der kan have betydning for lokalplanens gennemførelse. Den regulering af området, der finder sted med lokalplanens bestemmelser, er også beskrevet i redegørelsen og kan således underbygge, hvilke hensigter der ligger bag lokalplanens bindende bestemmelser.

1.4 OFFENTLIGHEDSPERIODE

For at sikre kommunens borgere kendskab til og mulighed for indflydelse, skal Byrådet fremlægge et forslag til lokalplan i mindst otte uger.

Forslag til lokalplan nr. 310 har derfor været fremlagt i offentlig høring i perioden fra den 2. december 2009 til den 8. april 2010.



LOKALPLANOMRÅDETS PLACERING





2.1 OMRÅDETS AFGRÆNSNING

Området afgrænses som vist på kortet på modstående side. Området ligger mellem de to veje Saltholm (mod nord-øst) og Kronborgdige (mod syd-vest) i Vejrum. Til de to øvrige sider er området afgrænset af boligbebyggelse.



Området set fra Kronborgdige



Området set fra Saltholm

2.2 OMRÅDETS STØRRELSE OG ZONEFORHOLD

Området omfatter 3.339 m², der ligger i landzone. Området ændrer ikke zonestatus ved lokalplanens endelige vedtagelse.

2.3 EKSISTERENDE BEBYGGELSE

Indenfor området ligger en beboelsesejendom ud mod Kronborgdige, samt nogle lager- og værkstedsbygninger fra en tidligere tømmervirksomhed, som ikke længere er i drift. Bygningerne benyttes i dag til lagerformål. Boligen er lejet ud.



Lager- og værkstedsbygning

2.4 EKSISTERENDE TEKNISKE ANLÆG

Der er adgang til lokalplanområdet fra Kronborgdige.



KAPITEL 2



3.1 REGIONPLAN 2005 FOR RINGKJØBING AMT

Lokalplanen er i overensstemmelse med Regionplan 2005 for Ringkjøbing Amt.

3.2 STRUER KOMMUNEPLAN 2001 - 2012

Området er omfattet af rammeområde 5.L.3.

For område 5.L.3 gælder, at lokalplaner, der træffer bestemmelser for området, skal sikre:

- at byens karakter af en mindre bymæssig bebyggelse med boliger, erhvervsvirksomheder, offentlig og privat service samt landbrugsejendomme fastholdes,
- at der åbnes mulighed for ny boligbebyggelse svarende til omkring 3 boliger pr. år i gennemsnit,
- at der åbnes mulighed for etablering af offentlig og privat service i overensstemmelse med landsbyens rolle som landsbycenter,
- at der åbnes mulighed for etablering af lokale erhvervsvirksomheder, der kan indpasses uden væsentlige gener for omgivelserne,
- at bebyggelsesprocenten for boligbebyggelse ikke overstiger 25 for åben-lav bebyggelse og 35 for tæt-lav bebyggelse,
- at bebyggelsesprocenten i øvrigt ikke overstiger 35, og
- at bebyggelsen ikke opføres med mere end 1½ etage og med en bygningshøjde på mere end 1 etage med udnyttet tagetage.

I Kommuneplan 2001-2012 er der fastsat bebyggelsesprocenter svarende til de tidligere bestemmelser i BR95 og BR-S 98. Med det nye bygningsreglement er der sket en ændring af beregning af etagearealet, der

ligger til grund for beregning af bebyggelsesmulighederne og som følge heraf en ændring af bebyggelsesprocenten.

I lokalplanen er bebyggelsesprocenten for tæt-lav bebyggelse tilrettet de nye beregningsregler (ændret fra 35 til 40), for at opnå ret til samme antal kvadratmeter, som efter tidligere reglementer.

Lokalplanen er derfor fortsat i overensstemmelse med kommuneplanens rammer, idet der ikke gives mulighed for en højere bebyggelsesgrad end fastsat i rammerne.

3.3 FORURENINGSFORHOLD

Der skal gøres opmærksom på § 70 og § 71 i Lov om forurennet jord.

§ 70. Såfremt kommunalbestyrelsen modtager underretning om en jordforurening, skal kommunalbestyrelsen underrette regionsrådet herom.

Stk. 2. Kommunalbestyrelsen underretter den stedlige arbejdstilsynsmyndighed, såfremt der under bygge- eller jordarbejder konstateres en forurening af jorden, jf. § 71 stk. 1.

§ 71. Såfremt der under bygge- eller jordarbejde på et areal, der ikke er kortlagt, konstateres en forurening af jorden, skal arbejdet standses. Tilsvarende gælder på et kortlagt areal, såfremt den konstaterede forurening ikke er beskrevet i kortlægningen. Forpligtelsen påhviler ejendommens ejer og den, der udfører eller lader udføre det pågældende arbejde.

Stk. 2. Arbejdet må først genoptages 4 uger efter, at regionsrådet har modtaget underretning om den konstaterede forurening, medmindre regionsrådet forinden skriftligt har meddelt, at det ikke agter at træffe afgørelse om, at det pågældende areal skal kortlægges, eller at grundlaget for arealets kortlægning ikke er ændret.

Stk. 3 Hvis regionsrådet inden udløbet af den i stk. 2 nævnte frist giver skriftlig meddelelse om, at det agter at træffe afgørelse om, at det pågældende areal skal kortlægges, eller at grundlaget for arealets kortlægning



er ændret, må arbejdet ikke genoptages, før regionsrådet har givet underretning om kortlægning eller om ændring af kortlægningen, og der, hvis arbejdet er omfattet af krav om tilladelse efter § 8, er meddelt sådan tilladelse eller foretaget nødvendig revision af en tidligere meddelt tilladelse.

Stk. 4 Regionsrådet underretter samtidig kommunalbestyrelsen og den stedlige arbejdstilsynsmyndighed om meddelelser efter stk. 2 og 3.

3.4 FORSYNING

3.4.1 SPILDEVAND

Området er omfattet af kloakopland K1 i Struer Kommunes spildevandsplan 2007-2012.

3.4.2 VARME

Lokalplanområdet er udlagt til fjernvarmeforsyning.

3.4.3 VAND

Lokalplanområdet er i Vandforsyningsplanen for Struer Kommune af 20. marts 1997 omfattet af forsyningsområde 1, der forsynes af Struer Forsyning Vand.

3.4.4 EL

Området forsynes af NOE (Nordvestjysk Elforsyning).

3.5 SERVITUTGENNEMGANG

Der er foretaget servitutgennemgang ved landinspektør. Servitutgennemgangen giver ikke anledning til sletning af servitutter.

3.6 MILJØVURDERING

I henhold til Lov om miljøvurdering af planer og programmer er der foretaget en screening af lokalplanforslaget, for at vurdere hvorvidt gennemførelsen af planen kan få væsentlig indvirkning på miljøet.

På baggrund af screeningen har Struer Byråd besluttet, at der ikke skal gennemføres en egentlig miljøvurdering af lokalplanen.

Byrådets beslutning samt baggrunden herfor er uddybet i screeningsbeslutningen, der har været offentliggjort som et bilag til lokalplanforslaget.

Der er ikke indkommet indsigelser mod Byrådets beslutning om, at der ikke skal foretages miljøvurdering af lokalplan nr. 310.

3.7 HABITATDIREKTIVETS BILAG IV

Lokalplanområdet ligger i regionplan 2005 i område med værdifulde paddelokaliteter, og der er i vandhullerne ca. 650m mod nordøst og ca. 450m mod sydøst registreret stor vandsalamander, lille vandsalamander og butsnudet frø. Det kan ikke udelukkes, at strandtudse også forekommer.

Det er vurderet, at lokalplanområdet ikke er levested for arter opført på habitatdirektivets bilag IV, at arter i tilknytning til omgivende vandhuller ikke vil blive påvirkede, og at øvrige bilag IV-arter ikke vil blive påvirkede af projektet.

3.8 LOKALPLANENS RETSVIRKNINGER

Efter Byrådets endelige vedtagelse og offentliggørelse af lokalplanen, må ejendomme, der er omfattet af planen ifølge Lov om Planlægning, § 18, kun udstykkes, bebygges eller i øvrigt anvendes i overensstemmelse med planens bestemmelser.

Den eksisterende lovlige anvendelse af en ejendom kan fortsætte som hidtil. Lokalplanen medfører heller ikke i sig selv krav om etablering af de anlæg med videre, der er indeholdt i planen.

Byrådet kan meddele dispensation til mindre væsentlige lempelser af lokalplanens bestemmelser under forudsætning af, at det ikke ændrer den særlige karakter af det område, der søges skabt (eller fastholdt) ved lokalplanen.

Mere væsentlige afvigelser fra lokalplanen kan kun gennemføres ved tilvejebringelse af en ny lokalplan.

Byrådet har pligt til at dispensere fra kravet om tilslutning til kollektivt varmforsyningsanlæg som forudsætning for ibrugtagning af ny bebyggelse, når bebyggelsen opføres som lavenergihus.

Lokalplanens juridiske del udgøres alene af lokalplanens bestemmelser med tilhørende kortbilag.



BESTEMMELSER





LOKALPLANOMRÅDETS AFGRÆNSNING

KAPITEL 4



----- LOKALPLANGRÆNSE

→ VEJADGANG



LOKALPLAN NR. 310

FOR ET OMRÅDE TIL TÆT-LAV BOLIGER MELLEM SALTHOLM OG KRONBORGDIGE I VEJRUM

Iht. Lov om Planlægning (lovbestemmelse nr. 388 af 6. juni 1991 med senere ændringer) fastsættes følgende bestemmelser for det i § 2 nævnte område:

§ 1 LOKALPLANENS FORMÅL

1.1 Lokalplanens formål er:

- at sikre områdets anvendelse til boligformål i form af tæt-lav bebyggelse,
- at angive retningslinier for udformning og placering af bebyggelse, og
- at angive bebyggelsesregulerende bestemmelser.

§ 2 LOKALPLANENS OMRÅDE OG ZONESTATUS

- 2.1 Lokalplanområdet afgrænses som vist på kortbilag 1 og omfatter matr. nr. 9bf og 9p Den Mellemste Del, Vejrum samt alle parceller, der efter datoen for lokalplanens indberetning udstykkes fra de nævnte ejendommers arealer indenfor lokalplanområdet.
- 2.2 Lokalplanområdet er beliggende i landzone, og vil efter lokalplanens vedtagelse beholde denne status.
- 2.3 Udstykning, bebyggelse og etablering af anlæg indenfor lokalplanområdet kræver ikke tilladelse efter planlovens § 35, stk. 1 (landzonetilladelse).

§ 3 OMRÅDETS ANVENDELSE

- 3.1 Lokalplanområdet må kun anvendes til boligformål i form af tæt-lav bebyggelse opført som række-, kæde- eller dobbelthuse med tilhørende fællesfaciliteter.

§ 4 UDSYKNINGER

- 4.1 Der kan ske udstykning af området i parceller med en minimums størrelse på 350 m².
- 4.2 Forinden der kan gives tilladelse til udstykning af parcellen skal de private fællesveje være endelig udlagt efter reglerne i Privatvejslovens kap. 7

§ 5 ADGANGSFORHOLD

- 5.1 Adgangen til lokalplanområdet skal ske fra både Saltholm og Kronborgdige uden mulighed for gennemkørsel.
- 5.2 Der skal etableres min. 1 parkeringsplads i forbindelse med den enkelte bolig. Herudover skal udlægges 2-3 gæste p-pladser indenfor området.
- 5.3 Vejarealer indenfor lokalplanområdet udlægges som privat fællesvej.
- 5.4 Lokalplanområdet må ikke anvendes til langtidsparkering af campingvogne, trailere, lastbiler, uindregistrerede køretøjer og lign.

§ 6 BEBYGGELSENS OMFANG OG PLACERING

- 6.1 Bebyggelse må opføres i maks. 1 etage med udnyttet tagetage med en maks. bygningshøjde på 8,5 meter.
- 6.2 Bebyggelsesprocenten for tæt-lav byggeri må ikke overstige 40.
- 6.3 Placering af bebyggelse skal i princippet ske som på illustrationsplan på bilag 2.

§ 7 BYGGERIETS YDRE FREMTRÆDEN

- 7.1 Bygningsfacader skal primært udføres i tegl eller træ eller med pudsede facadeelementer. Mindre bygningsdele kan udføres i lette materialer som f.eks. træ, zink og glas.



Andre materialer kan tillades, hvis det udføres i harmoni med byggeriet i øvrigt.

- 7.2 Som tagdækning skal benyttes tegl, (der tillades ikke anvendt glaseret eller ædelengoberet tegl), betontagsten, listedækket pap eller ikke-reflekterende metalplader. Taget kan opføres som sadeltag, tag med ensidig taghældning eller med fladt tag.

§ 8 UBEBYGGEDE AREALER

- 8.1 Arealet mellem adgangsvej og bebyggelse skal udlægges som grønt forareal med græs og træ- og buskbeplantning.
- 8.2 Ubebyggede arealer skal ved beplantning, befæstelse og lign. gives et ordentligt udseende, ligesom en passende orden ved oplagring af materialer, affald og lignende skal overholdes.
- 8.3 Belysning af friarealer skal udføres som parkbelysning.
- 8.4 Der skal udlægges tilstrækkelige og brugbare udeopholdsarealer til boligene. Der skal således være adgang til udeophold med gode sol- og læforhold fra den enkelte bolig.

§ 9 TEKNISKE INSTALLATIONER

- 9.1 Der må indenfor området opstilles de nødvendige tekniske installationer såsom transformestationer m.m., når disse indpasses i områdets karakter. Dette kan ske ved indhegning med hækbeplantning eller espalier.

§ 10 FORUDSÆTNING FOR NY IBRUGTAGNING

- 10.1 Ny bebyggelse må ikke tages i brug før tilslutning til fjernvarmeforsyning er foretaget.

Byrådet har dog pligt til at dispensere for denne bestemmelse, når bebyggelsen opføres som lavenergihuse.

- 10.2 Ny bebyggelse må ikke uden Byrådets godkendelse tages i brug, før de ubebyggede arealer er færdiganlagt.



§ 11 TILLADELSER ELLER DISPENSATIONER FRA ANDRE MYNDIGHEDER

- 11.1 Findes der under jordarbejdet spor af fortidsminder, skal arbejdet standses i det omfang, det berører fortidsminder, og fundet skal straks anmeldes til Holstebro Museum.

VEDTAGELSESPÅTEGNING

Forslaget vedtaget til offentlig fremlæggelse.

Struer Byråd, den 24. november 2009

 Martin Merrild Borgmester	 Claus Damgaard Kommunaldirektør
---	---

I henhold til § 27 i Lov om planlægning vedtages foranstående endeligt.

Struer Byråd, den 25. maj 2010

 Niels Viggo Lynghøj Borgmester	 Claus Damgaard Kommunaldirektør
---	---

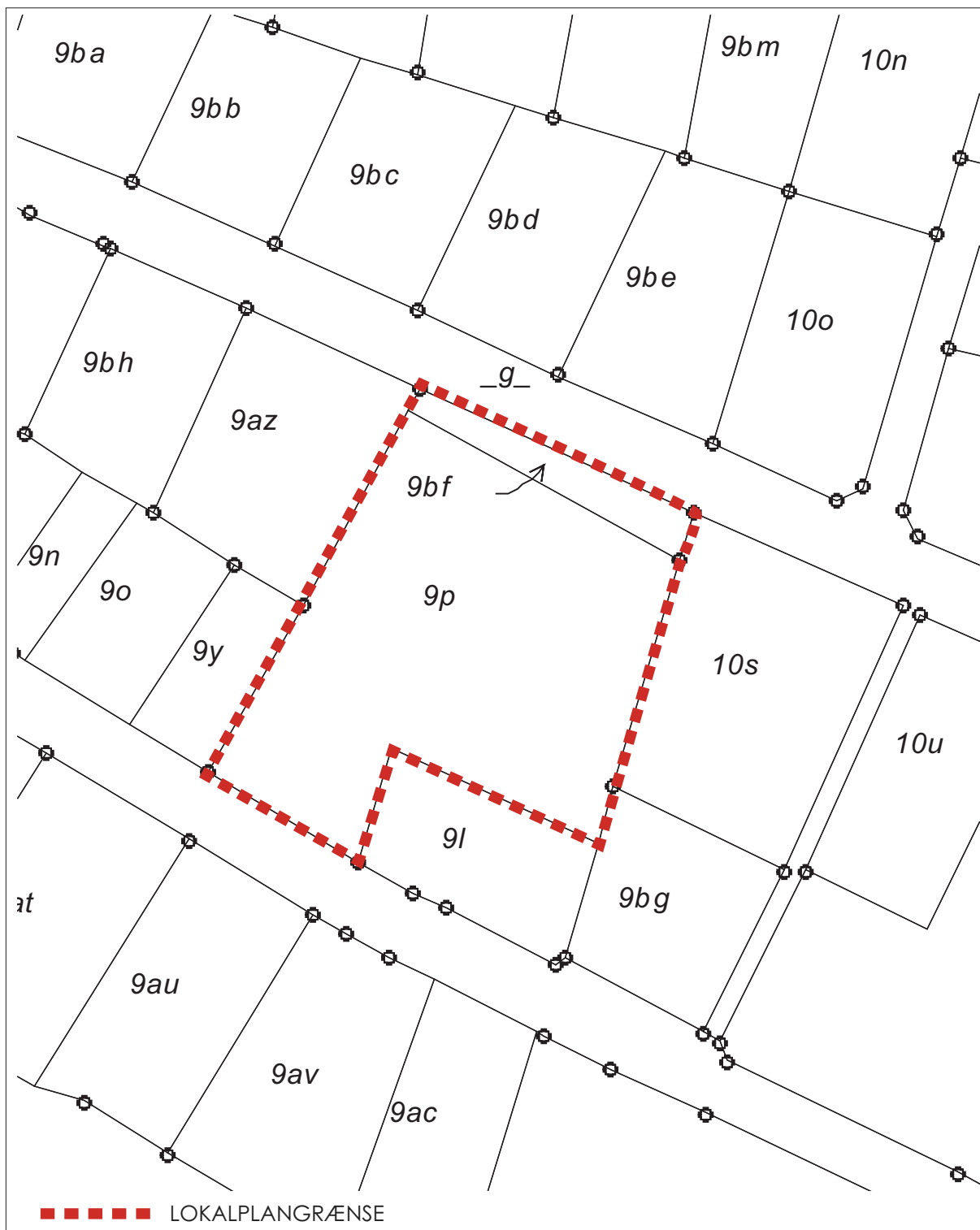




LOKALPLAN NR. 310



BILAG

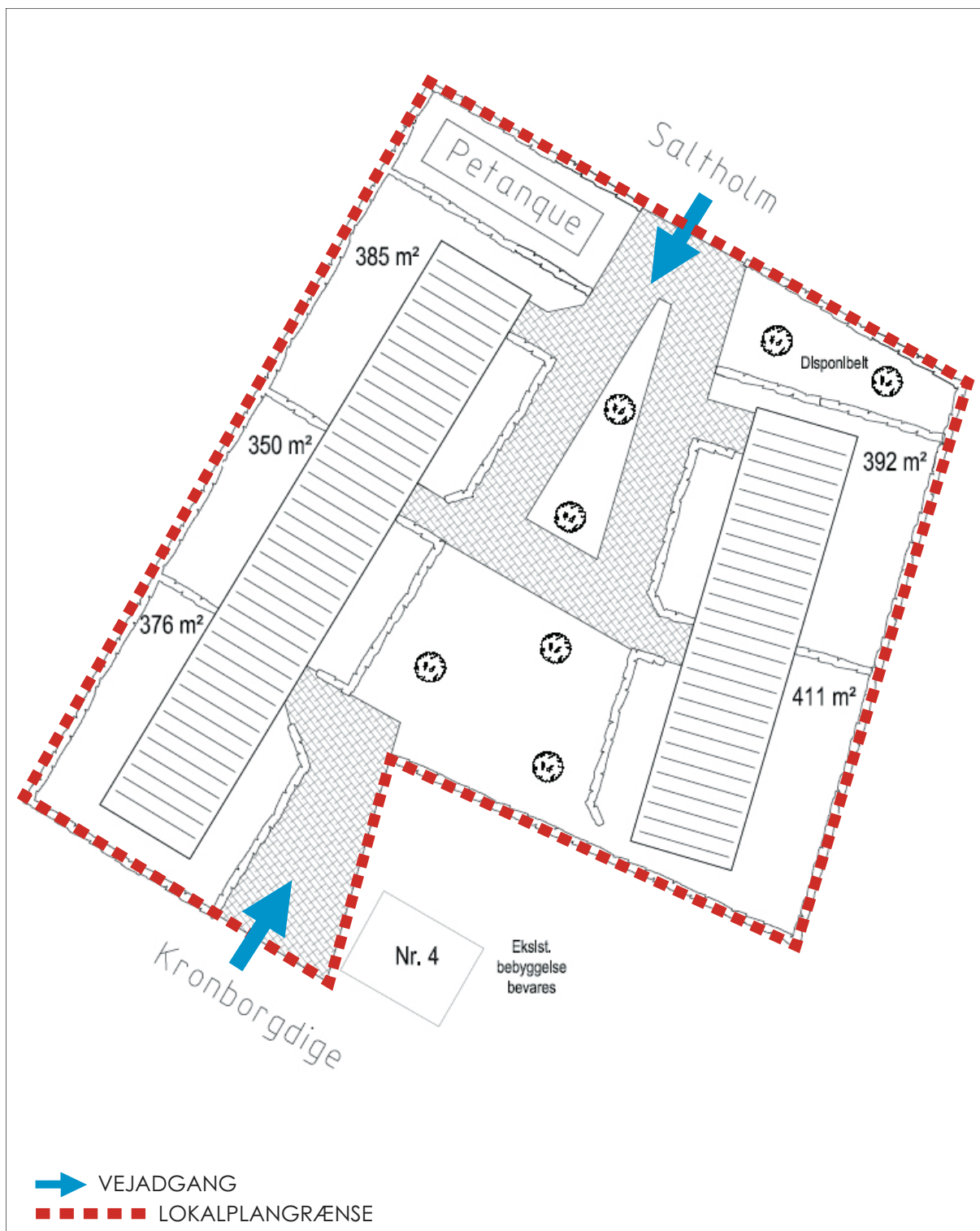


STRUER KOMMUNE
 PLANAFDELINGEN
 ØSTERGADE 13
 7600 STRUER

MAJ 2010

BILAG 1

MATRIKELKORT
 IKKE MÅLFAST
 LOKALPLAN NR. 310




STRUER KOMMUNE
 PLANAFDELINGEN
 ØSTERGADE 13
 7600 STRUER

MAJ 2010

BILAG 2

ILLUSTRATIONSPLAN
 IKKE MÅLFAST
 LOKALPLAN NR. 310



Endelig vedtagelse af lokalplan nr. 310 for et område til tæt-lav boliger mellem Kronborgdige og Saltholm i Vejrum

Struer byråd har på møde den 25. maj 2010 vedtaget lokalplan nr. 310 endeligt.

Lokalplanen omfatter en tidligere erhvervsejendom beliggende mellem Kronborgdige og Saltholm i Vejrum. Lokalplanens formål er at give mulighed for opførelse af tæt-lav bebyggelse på grunden.

Lokalplanforslaget har været i offentlig høring i perioden fra den 2. december 2009 til den 8. april 2010. Der er i høringsperioden ikke indkommet bemærkninger, der har givet anledning til ændringer af lokalplanen.

Retsvirkninger

Endelig vedtagelse af lokalplanen betyder, at hvis der f.eks. skal bygges nyt, ombygges eller ændres anvendelse, skal det ske som angivet i lokalplanen.

Ved denne bekendtgørelse må der ikke retsligt eller faktisk etableres forhold i strid med lokalplanens bestemmelser.

Klagevejledning - Planloven

Afgørelsen kan ifølge § 58 stk. 1, nr. 4 i Lov om planlægning påklages til Naturklagenævnet af enhver, der må antages at have en væsentlig, individuel interesse i sagens udfald. Det er kun retlige spørgsmål, der kan påklages. Det vil sige, at du f.eks. kan klage, hvis du ikke mener, at Byrådet har haft hjemmel til at træffe afgørelsen. Du kan derimod ikke klage over, at Byrådet efter din mening burde have truffet en anden afgørelse.

Klage skal være skriftlig og sendes til Naturklagenævnet, Rentemestervej 8, 2400 København NV, eller e-mail: nkn@nkn.dk. Klagen skal være modtaget af Naturklagenævnet inden 4 uger fra modtagelsen af dette brev og udløber den 30. juni 2010.

Klagen har ikke opsættende virkning, men Naturklagenævnet kan bestemme, at en meddelt tilladelse ikke må udnyttes, samt at et iværksat bygge- og anlægsarbejde skal standses.

Struer Kommune bruger it i sagsbehandlingen. Derfor skal kommunen følge persondataloven og gøre dig opmærksom på dine rettigheder efter denne lov: Når kommunen indsamler og/eller behandler personoplysninger om dig, har du ret til at få indsigt i disse oplysninger og gøre indsigelse, hvis oplysningerne er forkerte. Kommunen skal slette/ændre forkerte oplysninger. Vil du vide mere om persondataloven, kan du læse en udførlig vejledning på Datatilsynets hjemmeside: www.datatilsynet.dk


DATO
01-06-2010

JURNALNUMMER
01.02.05-P16-14-09

RÅDHUSET, PLANAFDELINGEN
ØSTERGADE 13, 1. SAL
7600 STRUER

E: TEKNISK@STRUER.DK
F: 96 84 84 09

SAGSBEHANDLER:
LØTTE JUUL
DIREKTE TELEFON:
96848449



Det er en betingelse for Naturklagenævnets behandling af din klage, at du indbetaler et gebyr på 500 kr. Vejledning om gebyrordningen kan findes på Naturklagenævnets hjemmeside www.nkn.dk

Gebyret tilbagebetales, hvis du får helt eller delvis medhold i din klage.

Hvis du vil indbringe afgørelsen for domstolene, skal dette ske indenfor 6 måneder fra modtagelse af Naturklagenævnets afgørelse.

Med venlig hilsen



Jørgen Jensen
Direktør